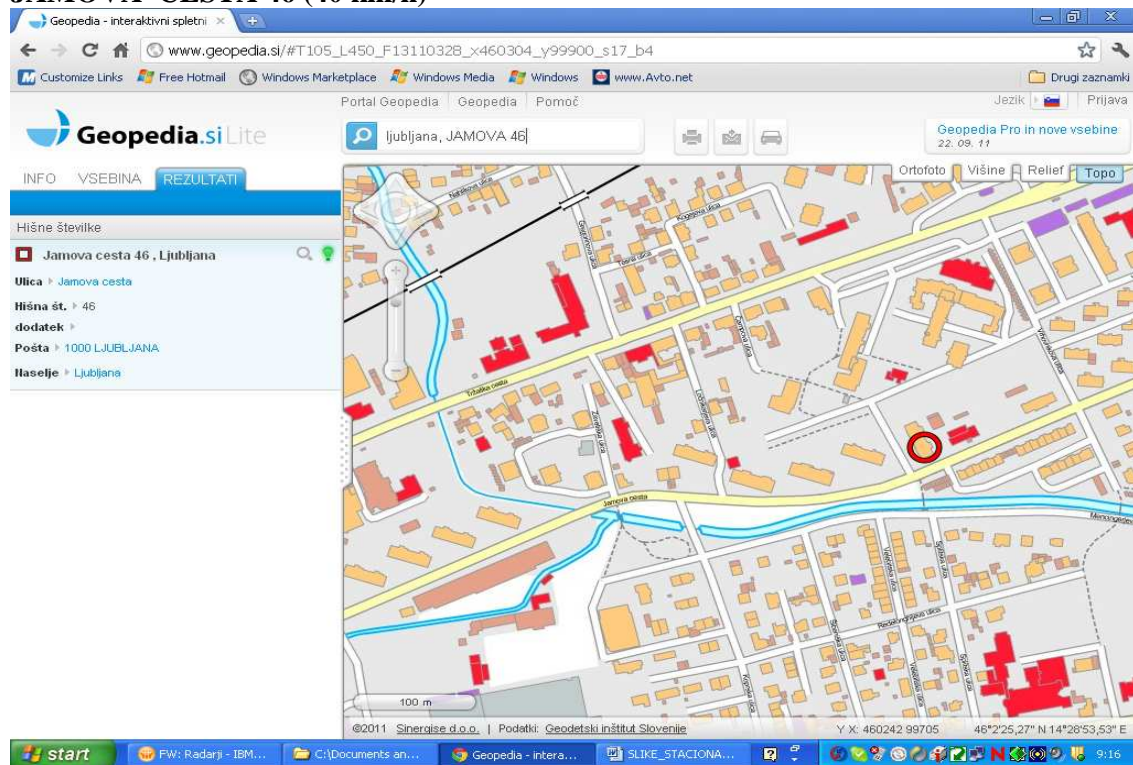
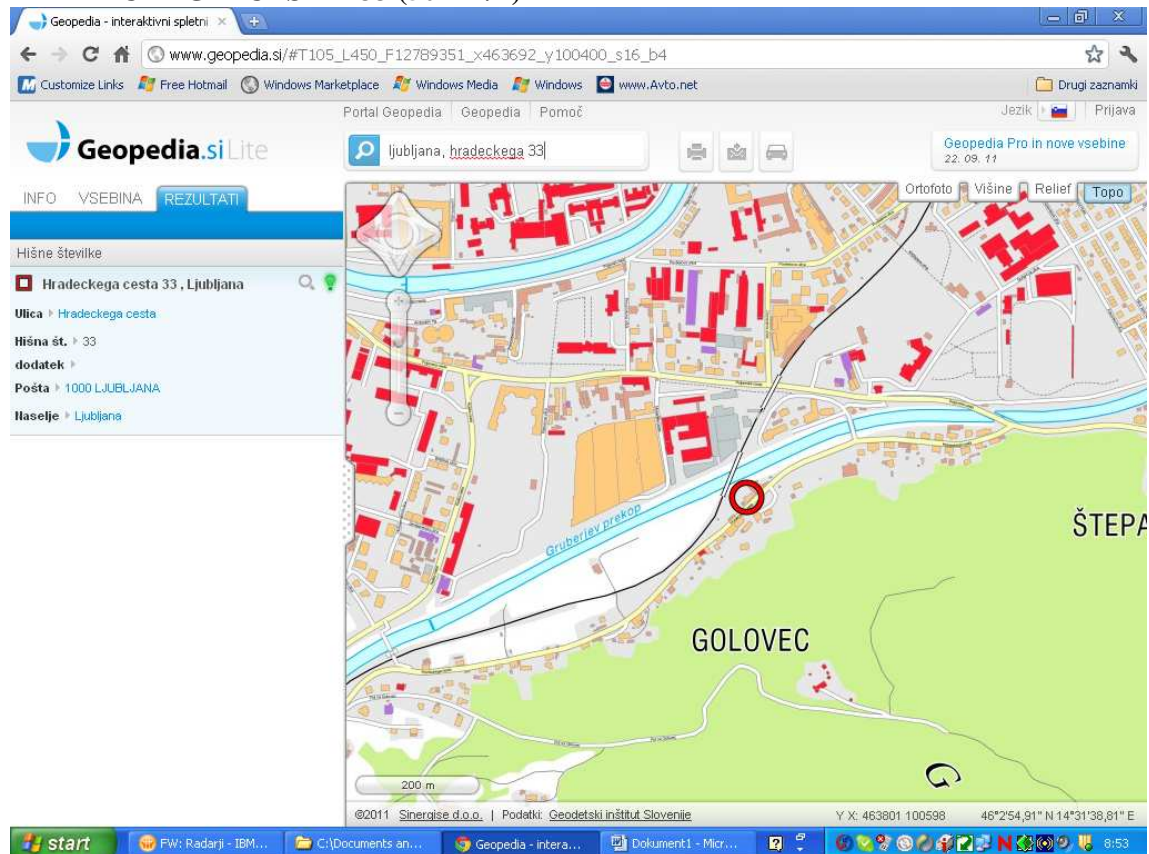


## NOVI STACIONARNI RADARJI V LJUBLJANI

### JAMOVA CESTA 46 (40 km/h)



### HRADECKEGA CESTA 33 (50 km/h)



## TRNOVSKI PRISTAN 10 (30 km/h)

Geopedia - interaktivni spletni

www.geopedia.si/#T105\_L450\_F13146098\_x462181\_y99904\_s17\_b4

Portal Geopedia | Geopedia | Pomoč

Jezik | Prijava

Geopedia Pro in nove vsebine

22. 09. 11

Geopedia.si Lite

ljubljana, TRNOVSKI PRISTAN 10

INFO VSEBINA REZULTATI

Hišne številke

Trnovski pristan 10, Ljubljana

Ulica > Trnovski pristan

Hišna št. > 10

dodatek >

Pošta > 1000 LJUBLJANA

Haselje > Ljubljana

Ortofoto Višine Relief Topo

PRUL

©2011 Sinerize d.o.o. | Podatki: Geodetski inštitut Slovenije

Y X: 462136,5 99737 46°2'26,70" N 14°30'21,63" E

start FW: Radarji - IBM... C:\Documents an... Geopedia - intera... Dokument1 - Micr... 8:55

## JARŠKA CESTA 55 (30 km/h)

Geopedia - interaktivni spletni

www.geopedia.si/#T105\_L450\_F12817541\_x464763\_y103065\_s16\_b4

Portal Geopedia | Geopedia | Pomoč

Jezik | Prijava

Geopedia Pro in nove vsebine

22. 09. 11

Geopedia.si Lite

ljubljana, JARŠKA CESTA 55

INFO VSEBINA REZULTATI

Hišne številke

Jarška cesta 55, Ljubljana

Ulica > Jarška cesta

Hišna št. > 55

dodatek >

Pošta > 1000 LJUBLJANA

Haselje > Ljubljana

Ortofoto Višine Relief Topo

NOVE JARŠE

©2011 Sinerize d.o.o. | Podatki: Geodetski inštitut Slovenije

Y X: 464724,5 103321 46°4'23,29" N 14°32'21,04" E

start FW: Radarji - IBM... C:\Documents an... Geopedia - intera... Dokument1 - Micr... 8:56



## ZALOŠKA CESTA 195 (50 km/h)

Geopedia - interaktivni spletni

www.geopedia.si/#T105\_L450\_F12841272\_x469166\_y101365\_s17\_b4

Portal Geopedia | Geopedia | Pomoč

Jezik | Prijava


Geopedia Pro in nove vsebine 22. 09. 11

ljubljana, ZALOŠKA 195

INFO VSEBINA REZULTATI

Hišne številke

- Zaloška cesta 195, Ljubljana
- Ulica > Zaloška cesta
- Hišna št. > 195
- dodatek >
- Pošta > 1260 LJUBLJANA - POLJE
- Haselje > Ljubljana
- Zaloška cesta 195A, Ljubljana



Ortofoto Višine Relief Topo

100 m

©2011 Sinerise d.o.o. | Podatki: Geodetski inštitut Slovenije

Y X: 469135 101371 46°3'20,90" N 14°35'46,76" E

start FW: Radarji - IBM... C:\Documents an... Geopedia - intera... Dokument1 - Micr... 8:58

## AVŠIČEVA CESTA 30A (40 km/h)

Geopedia - interaktivni spletni

www.geopedia.si/#T105\_L450\_F24150674\_x461306\_y106269\_s16\_b4

Portal Geopedia | Geopedia | Pomoč

Jezik | Prijava

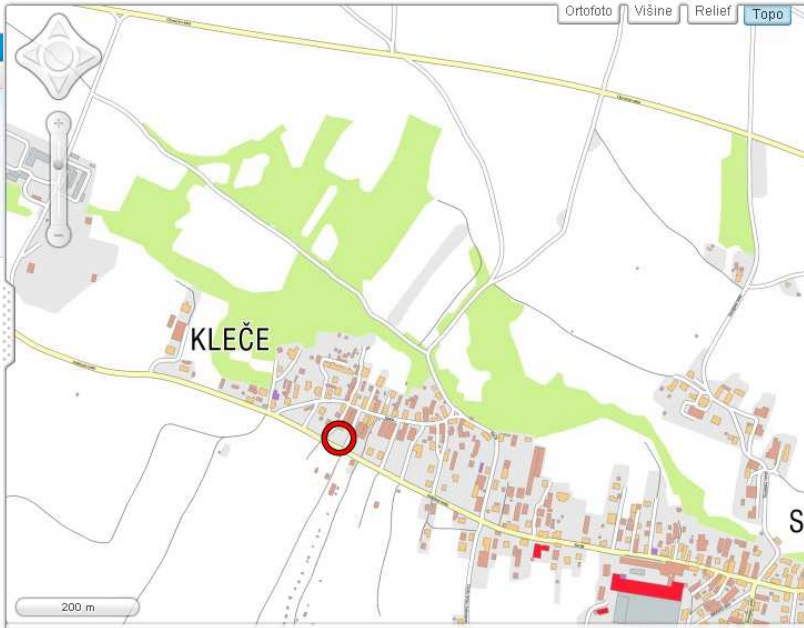
Geopedia Pro in nove vsebine 22. 09. 11

ljubljana, AVŠIČEVA 30A

INFO VSEBINA REZULTATI

Hišne številke

- Avšičeva cesta 30A, Ljubljana
- Ulica > Avšičeva cesta
- Hišna št. > 30
- dodatek > A
- Pošta > 1000 LJUBLJANA
- Haselje > Ljubljana



Ortofoto Višine Relief Topo

200 m

©2011 Sinerise d.o.o. | Podatki: Geodetski inštitut Slovenije

Y X: 461297,5 106131 46°5'53,63" N 14°29'40,73" E

start FW: Radarji - IBM... C:\Documents an... Geopedia - intera... Dokument1 - Micr... 8:59

## BRNČIČEVA ULICA 39 (50 km/h)

Geopedia - interaktivni spletni

www.geopedia.si/#T105\_L450\_F23953366\_x465252\_y106129\_s16\_b4

Portal Geopedia | Geopedia | Pomoč

Jezik | Prijava

Geopedia Pro in nove vsebine

22. 09. 11

INFO VSEBINA REZULTATI

Hišne številke

Brnčičeva ulica 39, Ljubljana

Ulica » Brnčičeva ulica

Hišna št. » 39

dodatek »

Pošta » 1231 LJUBLJANA - ČRNUČE

Haselje » Ljubljana

ČRNUČE JEŽA

Brod

200 m

@2011 Sinerise d.o.o. | Podatki: Geodetski inštitut Slovenije

Y X: 464963,5 106689 46°8'12,42" N 14°32'31,27" E

start FW: Radarji - IBM... C:\Documents an... Geopedia - intera... Dokument1 - Micr...

## JURČKOVA CESTA 148 (50 km/h)

Geopedia - interaktivni spletni

www.geopedia.si/#T105\_L450\_F13112592\_x463930\_y96017\_s16\_b4

Portal Geopedia | Geopedia | Pomoč

Jezik | Prijava

Geopedia Pro in nove vsebine

22. 09. 11

INFO VSEBINA REZULTATI

Hišne številke

Jurčkova cesta 148, Ljubljana

Ulica » Jurčkova cesta

Hišna št. » 148

dodatek »

Pošta » 1000 LJUBLJANA

Haselje » Ljubljana

GALJEVEC

200 m

@2011 Sinerise d.o.o. | Podatki: Geodetski inštitut Slovenije

Y X: 463781,5 98161 46°1'35,97" N 14°31'38,58" E

start FW: Radarji - IBM... C:\Documents an... Geopedia - intera... Dokument1 - Micr...